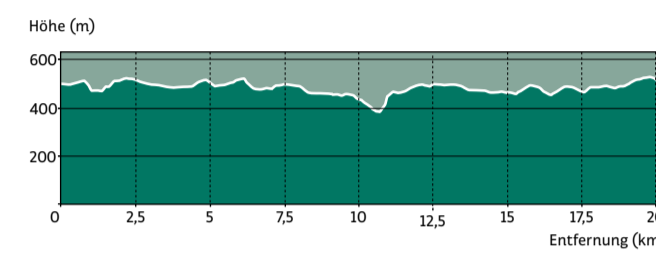


### 1 WÜSTENROT | IDYLLISCHE STRASSE - TOUR R



Startpunkt: Wüstenrot, Wanderparkplatz Wellingtonien  
Streckenlänge: 20,4 km // Gesamtsteigung: 469 m

Die Tour besticht durch Einblicke in die Bergbaugeschichte beim Silberstollen in der Pfaffenklinge, interessante Einblicke in die Natur im Naturschutzgebiet Dachsachtal und atemberaubende Ausblicke vom Aussichtsturm „Steinknicle“. Die Öffnungszeiten des rund 30 m hohen Aussichtsturmes finden Sie unter [www.gemeinde-wuestenrot.de](http://www.gemeinde-wuestenrot.de).

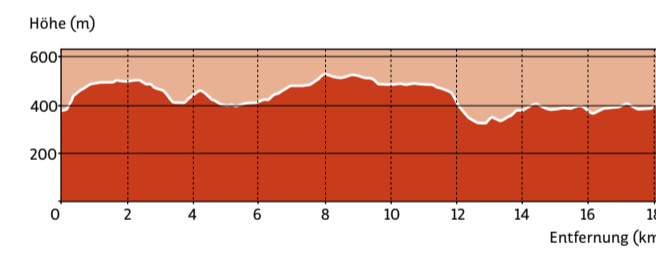


### 1 WÜSTENROT | RUNDWANDERWEG 1




Startpunkt: Neulautern, Sportplatz  
Streckenlänge: 18,3 km // Gesamtsteigung: 546 m

Durch schattige Wälder, über die Höhen und in das wunderschöne Lautertal führt diese Route durch die abwechslungsreiche Landschaft der Löwensteiner Berge. Der Aussichtspunkt am Stocksberg ist einer der höchsten Punkte der Strecke und bietet wunderschöne Aussichten ins Lautertal und das Weinsberger Tal.

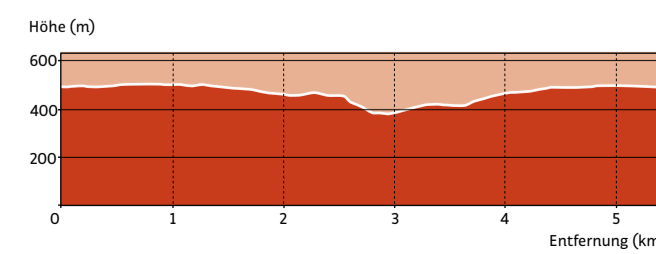


### 2 WÜSTENROT | RUNDWANDERWEG 2



Startpunkt: Neuhütten, Burgfriedenhalle  
Streckenlänge: 5,4 km // Gesamtsteigung: 149 m

Die Tour über Felder und durch kleine Weiler kann gut mit einem Abstecher zur Burg Maiefels kombiniert werden. Die Anlage aus dem 13. Jh. liegt hoch über dem Brettachtal und beeindruckt mit mächtigen Mauern und dem liebevoll restaurierten Fachwerk. Bei geöffnetem Tor kann der Hof auf eigene Gefahr betreten werden. Führungen sind auf Anfrage möglich.

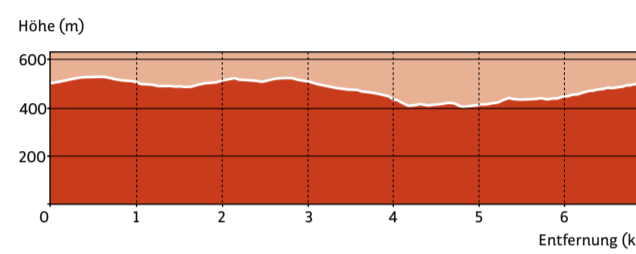


### 3 WÜSTENROT | RUNDWANDERWEG 3



Startpunkt: Wüstenrot, Wanderparkplatz Wellingtonien  
Streckenlänge: 7 km // Gesamtsteigung: 176 m

Die 150 Jahre alten Mammutbäume am Wellingtonienplatz sind beeindruckend! Das Wassertretbecken und die Grillstelle laden zum Rasten und Grillen ein. Wer mag kann auf dem Verbindungsweg vom Silberstollen zu den Wellingtonien die „Himmelsleiter“ bezwingen, einen Douglas-Baumstamm aus dem 66 Stufen herausgearbeitet wurden.

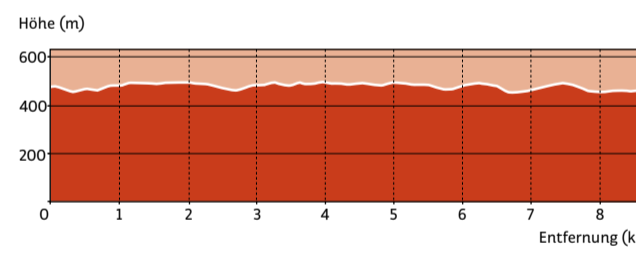


### 4 WÜSTENROT | RUNDWANDERWEG 4



Startpunkt: Finsterrot, Parkplatz Finsterroter See  
Streckenlänge: 8,8 km // Gesamtsteigung: 188 m

Idyllisch am Waldrand gelegen bietet der Finsterroter See gleich zu Beginn der Route ein Highlight: den Dachs Natur-ErlebnisPfad, der spannend und unterhaltsam über die heimische Tier- und Pflanzenwelt informiert. Die reizvolle Tour führt über weite Wiesen und Felder und vorbei am Wüstenrot Freibad, das im Sommer zum Baden einlädt.

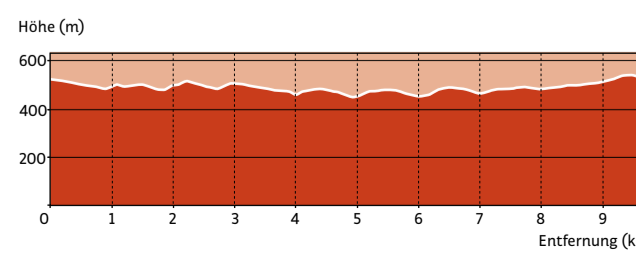


### 5 WÜSTENROT | RUNDWANDERWEG 5



Startpunkt: Vorderbüchelberg, Wanderparkplatz Seewiese  
Streckenlänge: 9,8 km // Gesamtsteigung: 255 m

Natur und Kultur verbindet diese Tour ganz vortrefflich. Die schattigen Wälder und Naturschutzgebiete sind genauso sehenswert wie das Glas- und Heimatmuseum, das wertvolle Gläser und andere Artefakte früher Glasproduktion in der Region zeigt. Auch ein Besuch des Bauspamuseums, in einem ehemaligen Bauernhaus aus dem 18. Jh. lohnt sich.

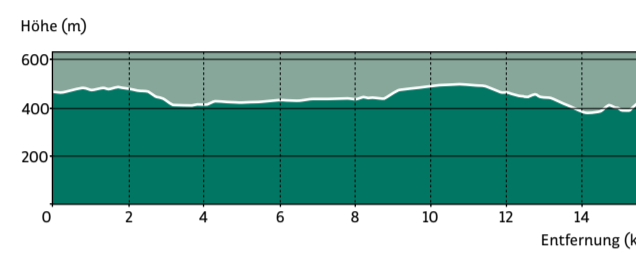


### 1 MAINHARDT | IDYLLISCHE STRASSE - TOUR J




Startpunkt: Mainhardt, Marktplatz  
Streckenlänge: 16 km // Gesamtsteigung: 291 m

Die Tour führt, vorbei an der Mainhardter Limes-Rekonstruktion, auf dem ehemaligen römischen Grenzwall Limes zu den Ruinen der Hankertsmühle im Rottal. Der malerischen Rot folgend geht's nach Ammertweiler, bevor die Route nach einem Abstecher ins Brettachtal wieder den Startpunkt Mainhardt erreicht, wo sich ein Besuch im Römermuseum lohnt.

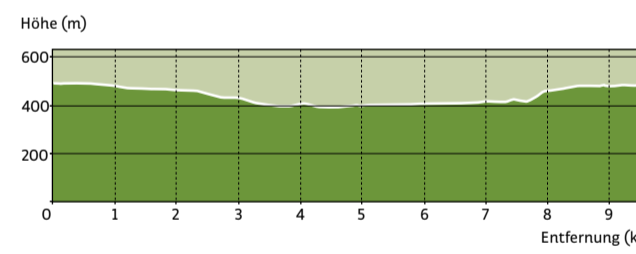


### 1 MAINHARDT | RUNDWANDERWEG 1



Startpunkt: Mainhardt, Wanderparkplatz Mönchstraße  
Streckenlänge: 9,8 km // Gesamtsteigung: 134 m

Auf den Spuren der Römer geht es ein Stück den teilweise noch erkennbaren Limes entlang. Im Landschaftsschutzgebiet Rottal führt die Route bis zum Grillplatz bei der ehemaligen Hankertsmühle. Hier läßt es sich herrlich am Bachlauf rasten. Mit der Rösersmühle und dem Forsthaus in Mönchsberg laden nun noch zwei herrliche Biergärten zur Einkehr ein.

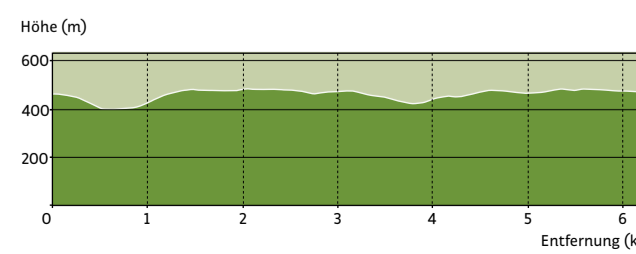


### 2 MAINHARDT | RUNDWANDERWEG 2



Startpunkt: Mainhardt, Marktplatz  
Streckenlänge: 6,5 km // Gesamtsteigung: 175 m

Diese Tour bietet viel Sehenswertes. Das Brettachtal, schöne Aussichten und eine große Limes-Rekonstruktion am Ortseingang von Mainhardt. Auf 25 m Länge ist der Limes mit Wall, Graben und Eichenholzpalisaden neu entstanden. Die Nachbildung der Haller Landhege befindet sich in unmittelbarer Nähe. In Mainhardt lohnt sich ein Besuch des Römermuseums.

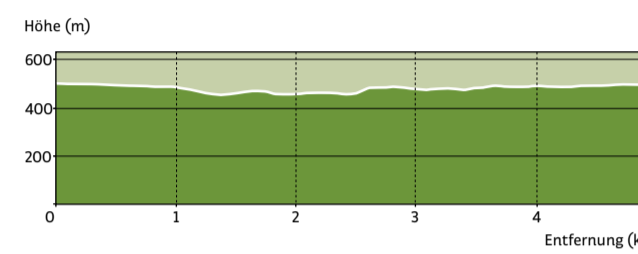


### 3 MAINHARDT | RUNDWANDERWEG 3



Startpunkt: Ammertweiler, Sportplatz  
Streckenlänge: 5 km // Gesamtsteigung: 86 m

Ein imposanter geologischer Felsaufschluß im alten Steinbruch liegt gleich zu Beginn an der Strecke, die durch den Wald zum idyllisch gelegenen Finsterroter See führt. Hier lässt es sich gut rasten und im Sommer baden und Boot fahren. Über den Damm und durch den Wald geht es wieder zurück zum Startpunkt.

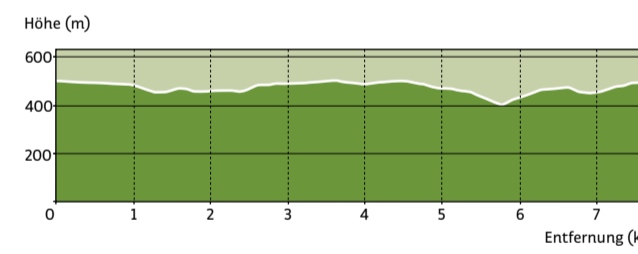


### 4 MAINHARDT | RUNDWANDERWEG 4



Startpunkt: Ammertweiler, Sportplatz  
Streckenlänge: 7,9 km // Gesamtsteigung: 195 m

Durch den Wald, in dem die „Räuber vom Mainhardter Wald“ Ende des 18. Jahrhunderts ihr Unwesen trieben, kann heutzutage sorglos gewandert werden. Diese wunderschöne Tour führt über weite Wiesen und Felder vorbei am Gogelhof und bietet unterwegs viele schöne Ausblicke über die Landschaft. Vom Finsterroter See geht es zurück nach Ammertweiler.

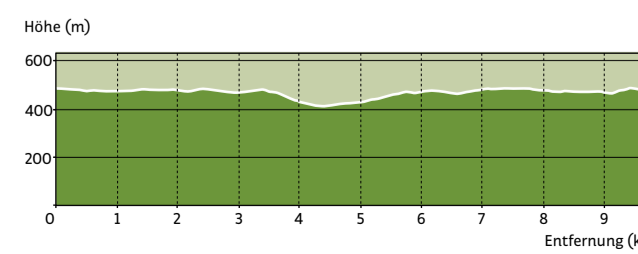


### 5 MAINHARDT | RUNDWANDERWEG 5




Startpunkt: Bubenorbis, Bürgerhaus  
Streckenlänge: 9,9 km // Gesamtsteigung: 148 m

Eine Tour, die neben viel Wald und Wiesen auch historisch etwas bietet: Die Wehrkirche St. Margareten in Bubenorbis aus dem 15. Jahrhundert. Eine bauliche Besonderheit ist ihr Wehrturm mit seinem schönen Fachwerk und dem markanten Dachhelm. Er diente der Bevölkerung als Wehr- und Fluchtturm. Im Inneren ist ein spätgotischer Flügelaltar zu sehen.

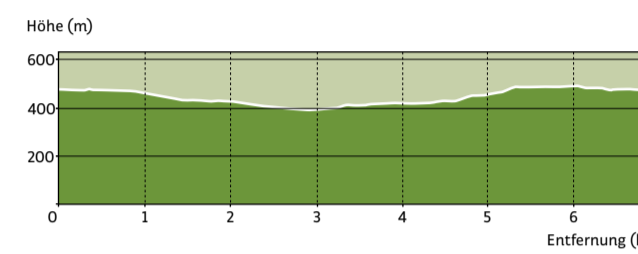


### 6 MAINHARDT | RUNDWANDERWEG 6




Startpunkt: Bubenorbis, Bürgerhaus  
Streckenlänge: 6,6 km // Gesamtsteigung: 110 m

Hier wird fast ausschließlich im Wald gewandert. Die Strecke führt zunächst über den Heidelbeerwald und die Ölkuchenstraße. Ob dieser Weg nach Oma's Ölkuchen oder den Resten aus der Pressung von Olsaaten und -früchten benannt wurde ist leider nicht bekannt. Nach ca. 2 Dritteln der Strecke bietet sich der Grillplatz Bubenorbis für eine Pause an.

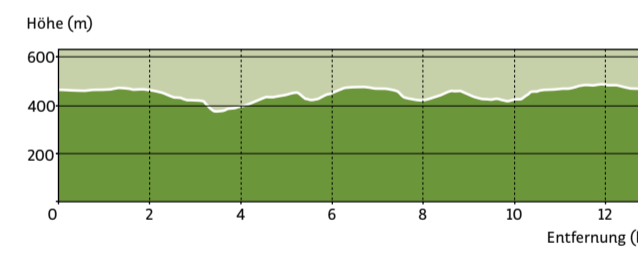


### 7 MAINHARDT | RUNDWANDERWEG 7



Startpunkt: Geißelhardt, Helmuth-Heinzel-Halle  
Streckenlänge: 13,4 km // Gesamtsteigung: 275 m

Die Wanderung startet nahe der neoromanischen Kirche von Geißelhardt und führt über weite Felder und durch kleine Weiler. Unterwegs hat man wunderschöne Ausblicke auf das Steinbacher Tal. Oberhalb der Laukenmühle befinden sich die Reste eines Limes-Turms, der heute noch als großer Schutthügel erkennbar ist.

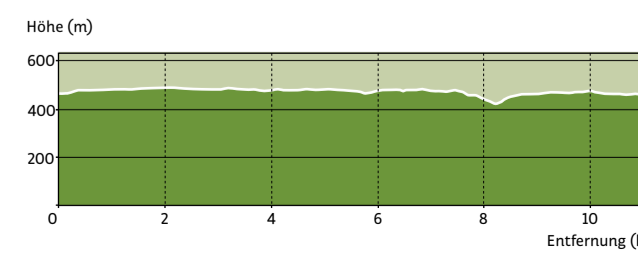


### 8 MAINHARDT | RUNDWANDERWEG 8



Startpunkt: Geißelhardt, Helmuth-Heinzel-Halle  
Streckenlänge: 11,5 km // Gesamtsteigung: 124 m

Gleich zwei alte „Grenzbefestigungen“ finden sich auf dieser Tour. Das UNESCO-Welterbe Limes mit seinen Wachttürmen und dem Graben sowie die Reste der Haller Landhege - eine 200 Kilometer lange Grenzmarkierung, die das hällische Gebiet umgab. Im 14. Jahrhundert mit dem Bau begonnen, war die Landhege 1553 abgeschlossen.

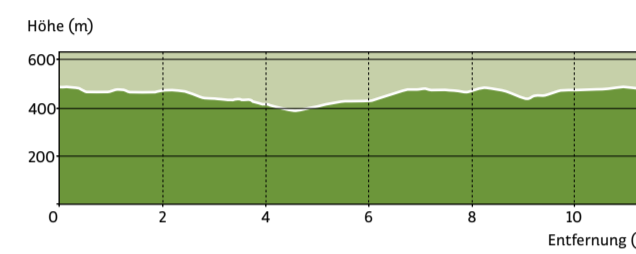


### 9 MAINHARDT | RUNDWANDERWEG 9




Startpunkt: Hütten, Friedhof  
Streckenlänge: 11,9 km // Gesamtsteigung: 196 m

Viel Wald und Natur bietet diese Wanderung, die im romantischen Mainhardter Teiltort Hütten startet. Gleich zu Beginn hat man immer wieder schöne Blicke ins Rottal. Die Strecke führt bis auf wenige Ausnahmen fast ausschließlich durch den Wald und ist somit für heiße Sommertage bestens geeignet.

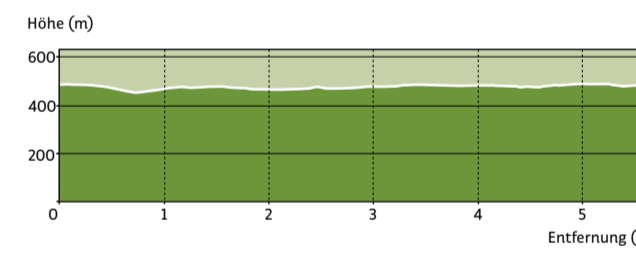


### 10 MAINHARDT | RUNDWANDERWEG 10



Startpunkt: Hütten, Friedhof  
Streckenlänge: 5,9 km // Gesamtsteigung: 68 m

Einfache Wanderroute mit kaum nennenswerten Steigungen, die sich prima für eine Familientour mit Kindern anbietet. Die Strecke führt über Felder und Wiesen, ein Stück durch den Wald und vorbei am idyllisch gelegenen Töbelsee. Die größtenteils befestigten Feldwege sind mit einem geländegängigen Kinderwagen gut befahrbar.

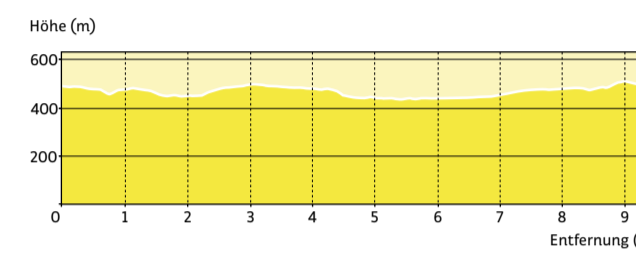


### 1 GROSSERLACH | RUNDWANDERWEG 1



Startpunkt: Altfürstenhütte, Wanderparkplatz  
Streckenlänge: 9,6 km // Gesamtsteigung: 168 m

Die Tour führt durch ursprüngliche Natur zum Bachlauf im Rot- und Dachsachtal. Hier trifft man auf die Sandsteinskulptur „Magische Dreieck“ von Steinmetz Walter Wieland, die den Schnittpunkt der Gemeinden Großlerlach, Mainhardt und Wüstenrot markiert. Über Wiesen geht es zum „Generationenpark Neufürstenhütte“ der sich für eine Rast anbietet.

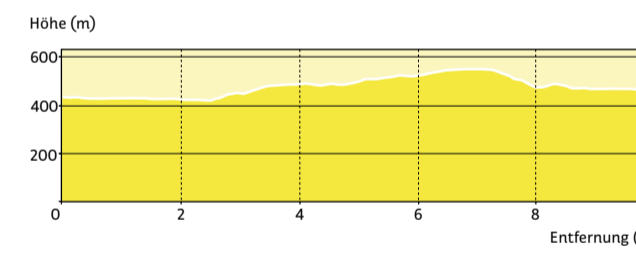


### 2 GROSSERLACH | RUNDWANDERWEG 2




Startpunkt: Großlerlach, Wanderparkplatz Rottal an der B14  
Streckenlänge: 10,1 km // Gesamtsteigung: 164 m

Die Route führt zunächst durch das Rottal an Liemersbach vorbei. Stetig bergauf erreicht man Erlach mit dem „Naturspur-Lehrpfad“. Der Aussichtspunkt „Schanze“ bietet wunderbare Blicke auf die Waldenburger Berge sowie den Mainhardter- und Murrhardter Wald bevor man in Großlerlach den begehrten Silberstollen mit Wassertretbecken erreicht.


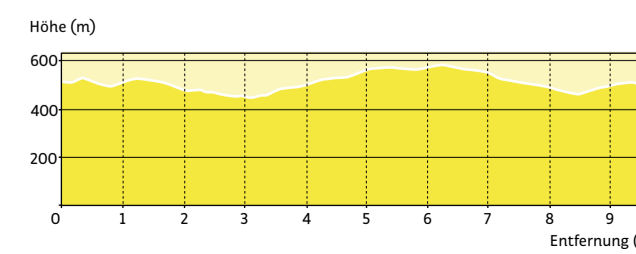


### 3 GROSSERLACH | RUNDWANDERWEG 3



Startpunkt: Grab, Wanderparkplatz Limesturm  
Streckenlänge: 9,9 km // Gesamtsteigung: 250 m

Ganz im Zeichen der „alten Römer“ geht es vorbei an sichtbaren und unsichtbaren Zeugnissen der Vergangenheit. Der etwa 14 Meter hohe, rekonstruierte Limes-Wachturm auf dem Heidenbuckel befindet sich auf dem zweithöchsten Geländepunkt des obergermanisch-raetischen Limes und bietet einen kleinen Einblick in das damalige Leben am Grenzwall.



## Wandern im magischen Dreieck

21 Wandertouren rund um die Gemeinden Wüstenrot, Großlerlach und Mainhardt



Bürgermeisteramt Wüstenrot  
Eichwaldstr. 19 // 71543 Wüstenrot  
Telefon 0 79 45 / 91 99 0  
[info@gemeinde-wuestenrot.de](mailto:info@gemeinde-wuestenrot.de)  
[www.gemeinde-wuestenrot.de](http://www.gemeinde-wuestenrot.de)

Bürgermeisteramt Mainhardt  
Hauptstraße 1 // 74535 Mainhardt  
Telefon 0 79 03 / 91 50 0  
[rathaus@mainhardt.de](mailto:rathaus@mainhardt.de)  
[www.mainhardt.de](http://www.mainhardt.de)

Gemeinde Großlerlach  
Stuttgarter Str. 18 // 71577 Großlerlach  
Telefon 0 79 03 91 54-0  
[rathaus@grosslerlach.de](mailto:rathaus@grosslerlach.de)  
[www.grosslerlach.de](http://www.grosslerlach.de)

Wir danken dem Schwäbischen Albverein für die gute Zusammenarbeit bei der Routenkonzeption und die Betreuung der Wege.

Naturpark Schwäbisch-Fränkischer Wald  
Naturparkzentrum // Marktplatz 8 // 71540 Murrhardt  
Telefon: 0 71 92 / 21 38 88 // Telefax: 0 71 92 / 21 38 80  
[info@naturpark-sfw.de](mailto:info@naturpark-sfw.de) // [www.naturpark-sfw.de](http://www.naturpark-sfw.de)

DIESES PROJEKT WURDE GEFÖRDERT DURCH den Naturpark Schwäbisch-Fränkischer Wald mit Mitteln des Landes Baden-Württemberg, der Lotteriegeldspiralen und der Europäischen Union (ELER).

